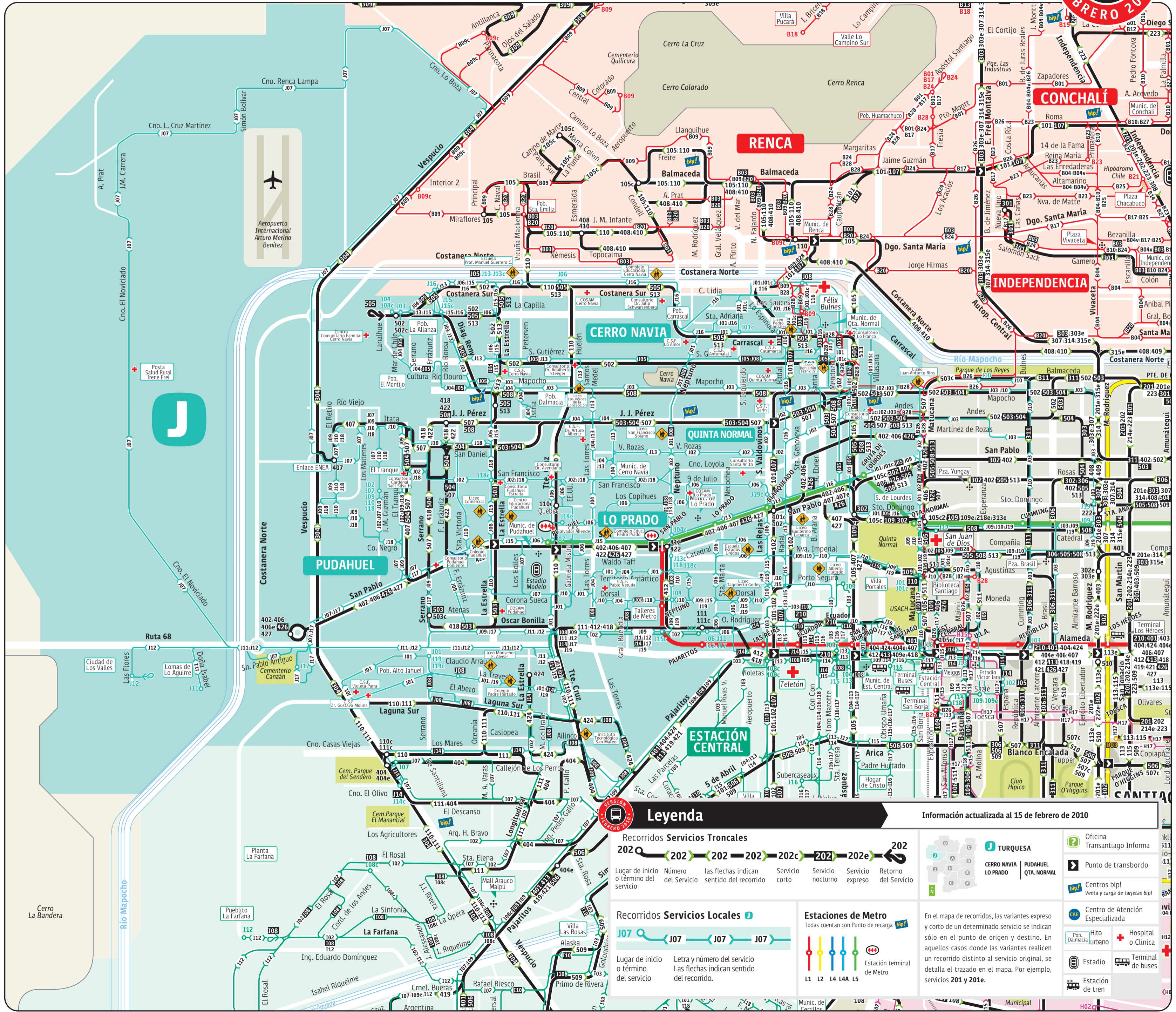




GOBIERNO DE CHILE
MINISTERIO DE TRANSPORTES
Y TELECOMUNICACIONES

Mapa de servicios locales zona J

Recuerde ingresar permanentemente a www.transantiago.cl para obtener información actualizada de los recorridos. La venta, copia y reproducción de esta información está prohibida salvo expresa autorización del Ministerio de Transportes y Telecomunicaciones



Legenda

Recorridos Servicios Troncales

202 202 202 202c 202e 202

Lugar de inicio o término del servicio Número del Servicio las flechas indican sentido del recorrido Servicio corto Servicio nocturno Servicio expreso Retorno del Servicio

Recorridos Servicios Locales

J07 J07 J07 J07

Lugar de inicio o término del servicio Letra y número del servicio Las flechas indican sentido del recorrido.

Estaciones de Metro

Todas cuentan con Punto de recarga

L1 L2 L4 L4A L5

Estación terminal de Metro

Información actualizada al 15 de febrero de 2010

	TURQUESA		Oficina Transantiago Informa
	CERRO NAVIA		Punto de transbordo
	LO PRADO		Centros bip! Venta y carga de tarjetas bip!
	PUDAHUEL		Centro de Atención Especializada
	QTA. NORMAL		Hito urbano
			Hospital o Clínica
			Estadio
			Terminal de buses
			Estación de tren

En el mapa de recorridos, las variantes expreso y corto de un determinado servicio se indican sólo en el punto de origen y destino. En aquellos casos donde las variantes realicen un recorrido distinto al servicio original, se detalla el trazado en el mapa. Por ejemplo, servicios 201 y 201e.

www.transantiago.cl
 800 730 00 73
 609 730 00 73
 Información a usuarios

Un complejo servicio que te ayudará y guiará en cada uno de tus viajes, concéalo en:

de dónde para dónde

Para planificar tu viaje, elegir el recorrido que más te convenga, buscar una dirección y mucho más, ahora cuentas con

Llega a tu destino navegando.

Para planificar tu viaje, elegir el recorrido que más te convenga, buscar una dirección y mucho más, ahora cuentas con

J CERRO NAVIA, LO PRADO, PUDAHUEL, QUINTA NORMAL Legenda

■ Punto de transbordo
⊕ Transbordo con Metro

En esta tabla encontrará la lista de los recorridos disponibles en el área **J** del Sistema de Transporte Público de Santiago. Ubique el servicio y las calles que son de su interés. Las flechas indican la dirección del recorrido. Para más referencias sobre el trayecto consulte el mapa al reverso.

J 09 DIURNO	B	<p>id → Interior 2 → Principal → Miraflores → Brasil → La Boza → Cordell → Traiguán → Gral.Freire → Villarrica → Tucapel → Angol → Llanquihue → M. Rodríguez → J. M. Balmaceda → Nicanor Fajardo → Dgs. Santa María → Sen. Jaime Guzmán → Puente Los Suspiros → Costanera Sur → Leoncio Fernández → Embajador Gómez → Dr. José Tobías → Costanera Sur → Puente Dorsal → Sen. Jaime Guzmán → Dgo. Santa María → Los Acacios → Sen. Jaime Guzmán → Apóstol Santiago → Puerto Montt → Frelia</p> <p>vuelta ← Apóstol Santiago → Las Margaritas → Los Lirios → Baquedano → Caupulicán → Dgo. Santa María → Sen. Jaime Guzmán → Puente Los Suspiros → Costanera Sur → Leoncio Fernández → Embajador Gómez → Dr. José Tobías → Costanera Sur → Puente Dorsal → Sen. Jaime Guzmán → Dgo. Santa María → Est. de Magallanes → J. M. Balmaceda → Manuel Rodríguez → Llanquihue → Angol → Tucapel → Villarrica → Gral. Freire → Traiguán → La Boza → Brasil → Miraflores → Américo Vespucio Este servicio cuenta con la variante 009c entre La Boza y Plaza Renca</p>
J 26 DIURNO	B	<p>id → Ignacio Carrera P. → Julio Parra Santos → Julio Montt Salamanca → Los Acacios → El Cortijo → Barón de Juras Reales → Roma → Pdtte. Eduardo Frei M. → Puente Bulnes → Balmaceda → Matucana → Erasmo Escala → Chacabuco → Exposición</p> <p>vuelta ← Grajales → Bascuñán Guerrero → Maipú → Romero → Maipú → Portales → Matucana → Mapocho → Gral. Bulnes → Pdtte. Eduardo Frei M. → 14 de la Fama → Barón de Juras Reales → El Cortijo → Los Acacios → Julio Montt Salamanca → Julio Parra Santos → Ignacio Carrera P. → Héroes de Iquique</p>
J 28 DIURNO	B	<p>id → Frelia → Apóstol Santiago Oriente → Retorno → Apóstol Santiago Poniente → Las Margaritas → Los Lirios → Baquedano → Caupulicán → Corredor Anillo Intermedio → Senador Jaime Guzmán → Puente Los Suspiros → Costanera Sur → Leoncio Fernández → Embajador Gómez → Gonzalo Bulnes → Carrascal → Mendoza → José Joaquín Pérez → Mapocho → Matucana → Compañía → Esperanza</p> <p>vuelta ← Portales → Matucana → Andes → Coronel Robles → Walker Martínez → Salvador Gutiérrez → General Brayer → Carrascal → Embajador Gómez → Dr. José Tobías → Costanera Sur → Puente Los Suspiros → Senador Jaime Guzmán → Corredor Anillo Intermedio → Senador Jaime Guzmán → Apóstol Santiago Oriente → Puerto Montt → Frelia</p>
J 02 DIURNO	E	<p>id → Camino a Rinconada → El Conquistador → Las Tinajas → Las Naciones → Av. Sur → El Carmen → Portales → 4 Álamos → 2ª Transversal → Calera Vespucio → Rafael Riesco → Pajaritos Norte → La Farfana → El Rosal → Calera Vespucio → Arq. Hugo Bravo → Longitudinal → La Estrella → Laguna Sur → Teniente Cruz → Gral. Oscar Bonilla → Santa Marta → Obispo Rodríguez → Isla Decepción → Gral. Oscar Bonilla → Pajaritos</p> <p>vuelta ← Pajaritos → Gral. Oscar Bonilla → Teniente Cruz → Laguna Sur → La Estrella → Longitudinal → Santa Elena → Calera Vespucio → El Rosal → La Farfana → Pajaritos Norte → Rafael Riesco → Américo Vespucio → 2ª Transversal → 4 Álamos → Portales → El Carmen → Av. Sur → Las Naciones → Las Tinajas → El Conquistador → Senadora María de la Cruz → Antofagasta → José M. Borgoño → Camino a Rinconada</p>
J 10 DIÁNYNOCHE	E	<p>id → René Olivares → 4 Pniente → A. Silva Cavallo → Pdtte. Gabriel González V. → A. Silva Cavallo → El Olímpeo → Nra. San Martín → Santa Elena → Carmen → 5 de Abril → 3ª Transversal → Rafael Riesco B. → Calera Vespucio → Segunda Transversal → Primo de Rivera → Las Golondrinas → Las Golondrinas Oriente Santa Rosa → Simón Bolívar → Lo Erizariuz → 5 de Abril → Yelcho → Palma → Río Quetro → Las Rejas → Obispo Rodríguez → Constanza → Nra. Imperial → Portales</p> <p>vuelta ← Matucana → Alameda → Ecuador → Las Rejas → Río Quetro → Palma → Yelcho → 5 de Abril → Simón Bolívar → Santa Rosa → Las Golondrinas Poniente → Las Golondrinas → Alaska → Segunda Transversal → Rafael Riesco Bernaldes → Primera Transversal → 5 de Abril → Carmen → Santa Elena → Nuevo San Martín → 3 Pniente → A. Silva Cavallo → Pdtte. J. M. Balmaceda → Alfredo Silva Cavallo → Pdtte. Gabriel González V. → 4 Pniente → René Olivares Becerra → Astro Rey</p>
J 01 DIURNO	B	<p>id → Serrano → La Travesía → Teniente Cruz → Río Los → Gabriela Mistral → Corona Sueca → Las Torres → Territorio Antártico → Neptuno → Carrascal → Samuel Izquierdo → Carmen Lidia → Lo Espinoza → Lazo de la Vega → Costanera Sur → Leoncio Fernández → Embajador Gómez → Gonzalo Bulnes → Carrascal → Villaseña → San Pablo → Matucana → Compañía → Herrera → Portales</p> <p>vuelta ← Matucana → Santo Domingo → Walker Martínez → Salvador Gutiérrez → Gral. Brayer → Carrascal → Embajador Gómez → José Tobías → Los Sauces → Samuel Izquierdo → Santa Adriana → Frontera → Carrascal → Neptuno → Territorio Antártico → Las Torres → Corona Sueca → Teniente Cruz → La Travesía → A. Vespucio → Claudio Arrau Este servicio cuenta con la variante 011c entre Carrascal y Pajaritos</p>
J 02 DIURNO	B	<p>id → José Manuel Guzmán → Cerro San Cristóbal → Cerro Negro → El Tranque → Santa Victoria → Serrano → San Francisco → Neptuno → Vicuña Rozas → Sergio Valdovinos → J.J. Pérez → Mapocho → Matucana → Compañía → Esperanza → Alameda → Av. España</p> <p>vuelta ← Saizie → Abate Molina → Alameda → Av. Maipú → Romero → Av. Maipú → Portales → Matucana → Andes → Radal → Vicuña Rozas → Neptuno → San Francisco → Serrano → Santa Victoria → El Tranque → Cerro Negro → Cerro San Cristóbal → José Manuel Guzmán</p>
J 03 DIURNO	B	<p>id → Costanera Sur → La Capilla → Diagonal Remy → Mapocho Sur → Mapocho → Ramón Ángel Jara → M. de Toro y Zambrano → Mapocho → Av. Manuel Rodríguez → Catedral → Av. Brasil → Alameda</p> <p>vuelta ← Av. Ricardo Cumming → Martínez de Rosas → Libertad → Andes → Antonio Ebner → Joaquín Valdóer → Mapocho → Lo López → Mapocho → Huélen → Mapocho Norte → Diagonal Remy</p>
J 04 DIURNO	B	<p>id → Dorsal → Las Torres → San Francisco → Card. Raúl Silva H. → J.J.Pérez → Istria → Sargento Candelaria → Rolando Petersen → Los Conquistadores → Rolando Petersen → Mapocho Norte → Río Boroa → Salvador Gutiérrez → Federico Errázuriz → Cultura → Serrano → Las Fragatas → Mar de Chile → Costanera Sur</p> <p>vuelta ← Conguillío → Costanera Sur → Mar de Chile → Las Fragatas → Serrano → Cultura → Federico Errázuriz → Salvador Gutiérrez → Río Boroa → Mapocho Sur → Rolando Petersen → Los Conquistadores → Rolando Petersen → Pula → Istria → J. J. Pérez → Las Torres → Los Durazos → Card. Raúl Silva H. → San Francisco → Las Torres → Territorio Antártico → Neptuno Este servicio cuenta con la variante 04c entre Lo Prado y Mapocho</p>
J 05 DIÁNYNOCHE	B	<p>id → Saizie → Abate molina → Alameda → Av. Maipú → Romero → Av. Maipú → Portales → Matucana → Santo Domingo → J. Walker Martínez → Salvador Gutiérrez → Huélen → Salvador Gutiérrez → La Estrella → Río Douro → Diagonal Remy → Mapocho Norte → Río Chile → Salvador Gutiérrez → Federico Errázuriz → Cultura → Serrano → Las Fragatas → Mar de Chile</p> <p>vuelta ← Costanera Sur → Mar de Chile → Las Fragatas → Serrano → Cultura → Federico Errázuriz → Salvador Gutiérrez → Río Boroa → Mapocho Sur → Diagonal Remy → Río Douro → La Estrella → Salvador Gutiérrez → Huélen → Salvador Gutiérrez → Mendoza → Córdova y Figueroa → San Pablo → Matucana → Compañía → Esperanza → Alameda → Av. España</p>
J 06 DIURNO	B	<p>id → Costanera Sur → Federico Errázuriz → La Capilla → La Estrella → San Pablo → Tupungato → Waldo Taff → Gabriela Mistral → San Pablo → Teniente Cruz → San Francisco → Estados Unidos → Quebec → Gabriela Mistral → Ricardo Vial → Los Cisantemos → Los Copihues → San Germán → 9 de Julio → Sergio Valdovinos → Las Rejas → Catedral → Santa Marta → Dorsal → Isla Decepción → Gral. Oscar Bonilla → Neptuno → Gral. Oscar Bonilla → Pajaritos</p> <p>vuelta ← Pajaritos → Gral. Oscar Bonilla → Santa Marta → Obispo Rodríguez → Isla Decepción → Dorsal → Santa Marta → Portales → Las Rejas → Sergio Valdovinos → 9 de Julio → San Germán → Los Copihues → Los Cisantemos → Ricardo Vial → Gabriela Mistral → Quebec → Estados Unidos → San Francisco → Teniente Cruz → San Pablo → La Estrella → Rolando Petersen → J. J. Pérez → La Estrella → Costanera Sur</p>
J 07 DIURNO	B	<p>id → Ricardo Vial → Teniente Cruz → San Pablo → Ruta 68 → Camino Noviciado → Camino Bernardo O'Higgins → José Miguel Carrera → Camino Luis Cruz Martínez → Simón Bolívar → Camino Renca Lampa → Camino Aeropuerto → Camino Lo Boza → Vespucio → Boulevard → Salar de Atacama → Río Itata → José Manuel Guzmán → Cerro San Cristóbal → Cerro Negro → El Tranque → San Pablo → Tupungato → Waldo Taff → Gabriela Mistral → Quebec → Panamá</p>
J 07c DIURNO	B	<p>id → Ricardo Vial → Teniente Cruz → San Pablo → Ruta 68 → Camino Noviciado → Camino Bernardo O'Higgins → José Miguel Carrera → Camino Luis Cruz Martínez → Simón Bolívar → Camino Renca Lampa → Camino Aeropuerto → Camino Lo Boza → Vespucio → Boulevard → Salar de Atacama → Río Itata → José Manuel Guzmán → Cerro San Cristóbal → Cerro Negro → El Tranque → San Pablo → Tupungato → Waldo Taff → Gabriela Mistral → Quebec → Panamá</p>
J 08 DIÁNYNOCHE	B	<p>id → La Travesía → Isla de Pascua → El Abeto → Tierra del Fuego → Laguna Sur → Mar de Drake → Los Mares → Rapahue → Aillico → Teniente Cruz → Los Pajaritos → Las Torres → Laguna Sur → Teniente Cruz → Gral. Oscar Bonilla → General Buendía → Dorsal → Neptuno → Salvador Gutiérrez → Santa Fe → Embajador Gómez → Dr. José Tobías → Lazo de la Vega → Costanera Sur</p> <p>vuelta ← Gonzalo Bulnes → Carrascal → Radal → Salvador Gutiérrez → Neptuno → Dorsal → Las Torres → Gral. Oscar Bonilla → Teniente Cruz → Laguna Sur → Las Torres → Los Pajaritos → Diagonal Los Lagos → Aillico → Rapahue → Los Mares → Mar de Drake → Laguna Sur → Isla de Pascua → La Travesía</p>

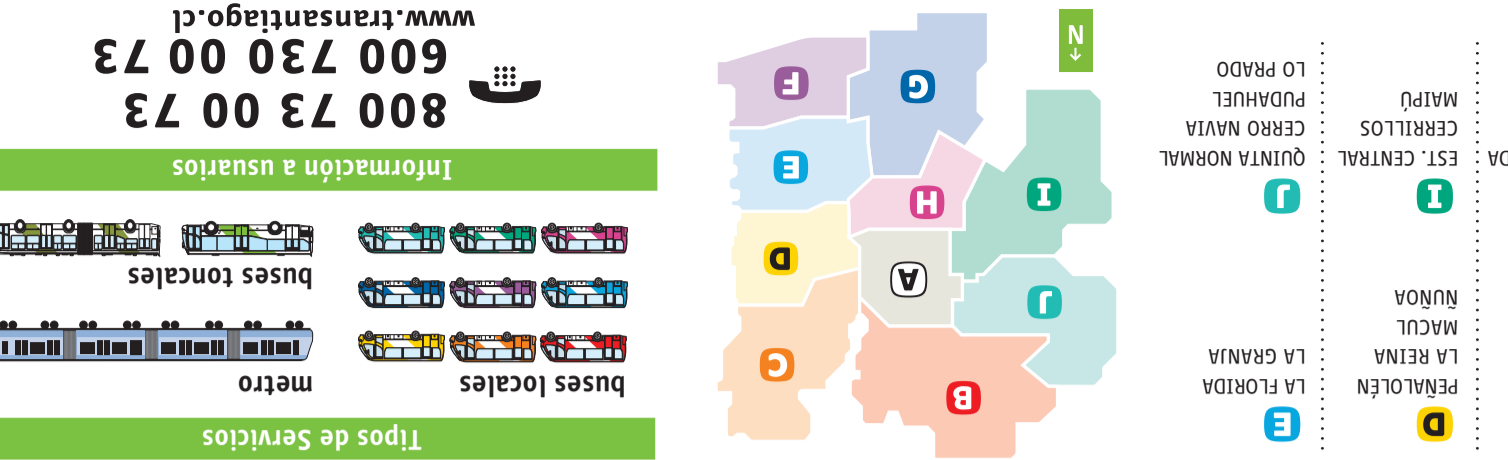
Oficinas de atención a usuarios

Zona	Dirección	Comuna
A	General Mackenna 1020/1026	Santiago

Estaciones de metro ⊕

Zona	Dirección	Comuna
E	Quinta Normal / Línea 5	Santiago
E	Baquedano / Línea 1	Santiago
E	Plaza Egaña / Línea 4	La Reina
E	Bellavista La Florida / Línea 5	La Florida
E	La Cisterna / Línea 2	La Cisterna
E	Vespucio Norte / Línea 2	Huechuraba

Encuéntrela en el mapa con este símbolo ■



J CERRO NAVIA, LO PRADO, PUDAHUEL, QUINTA NORMAL Legenda

■ Punto de transbordo
⊕ Transbordo con Metro

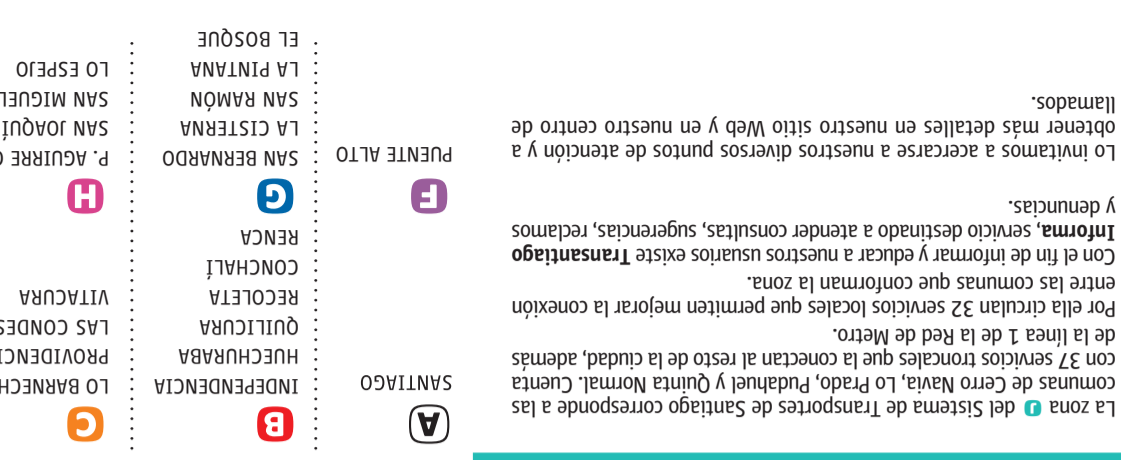
En esta tabla encontrará la lista de los recorridos disponibles en el área **J** del Sistema de Transporte Público de Santiago. Ubique el servicio y las calles que son de su interés. Las flechas indican la dirección del recorrido. Para más referencias sobre el trayecto consulte el mapa al reverso.

J 09 DIURNO	B	<p>id → Catedral → Matucana → Portales → Nueva Imperial → Las Rejas → Dorsal → Neptuno → Gral. Oscar Bonilla → Federico Errázuriz → San Pablo → El Tranque → Río Itata → J. M. Guzmán → María Angélica → Salar Surire → Río Clarillo → Calera Vespucio → Los Maitenes → Salar de Atacama → El Retiro → Río Itata → J. M. Guzmán</p> <p>vuelta ← J. M. Guzmán → Río Itata → El Retiro → Salar de Atacama → Río Clarillo → Salar Surire → María Angélica → J. M. Guzmán → Río Itata → El Tranque → San Pablo → Serrano → Gral. Oscar Bonilla → Neptuno → Dorsal → Las Rejas → Nueva Imperial → Portales → Matucana → Compañía → M. Rodríguez → Santo Domingo → Manuel Rodríguez → Catedral</p>
J 10 DIURNO	B	<p>id → José Manuel Guzmán → Río Itata → El Retiro → Salar de Atacama → Río Clarillo → Salar Surire → María Angélica → José Manuel Guzmán → Río Itata → San Daniel → Carmen → Bravo Luco → San Patricio → Serrano → San Daniel → Santa Victoria → San Pablo → La Estrella → Corona Sueca → Las Torres → Dorsal → Las Rejas → Nueva Imperial → Portales → Agustinas → Esperanza → Alameda → Maipú → Romero → Maipú → Compañía → Ricardo Cumming → Esperanza</p> <p>vuelta ← Esperanza → Mapocho → R. Cumming → Catedral → Matucana → Alameda → Obispo Manuel Urrutia → Ecuador → Constantino → Porto Seguro → Las Rejas → Dorsal → Las Torres → Corona → Sueca → La Estrella → San Pablo → Santa Victoria → San Daniel → Serrano → San Patricio → Bravo Luco → Carmen → San Daniel → Río Itata → J. M. Guzmán → María Angélica → Salar Surire → Río Clarillo → Salar de Atacama → El Retiro → Río Itata → J. M. Guzmán</p>
J 11 DIURNO	B	<p>id → Lomas de lo Aguirre → Doña Isabel → Ruta 68 → Claudio Arrau → Puente Teniente Cruz → Teniente Cruz → Gral. Oscar Bonilla → Pajaritos</p> <p>vuelta ← Pajaritos → Gral. Oscar Bonilla → Ruta 68 → Enlace Lomas de Lo Aguirre → Doña Isabel → Monte Tabor</p>
J 12 DIURNO	B	<p>id → Pajaritos → Gral. Oscar Bonilla → Ruta 68 → Enlace Ciudad de Los Valles → Del Valle → Apacible → Del Canal → Las Flores → Miraflores → Las Flores → Del Canal → Barrio El Pórtico</p> <p>vuelta ← Del Canal → Las Flores → Miraflores → Las Flores → Del Canal → Apacible → Av. Del Valle → Ruta 68 → Claudio Arrau → Teniente Cruz → Gral. Oscar Bonilla → Pajaritos</p>
J 13 DIURNO	B	<p>id → Alameda → Con Con → Ecuador → Radal → San Pablo → Neptuno → Vicuña Rozas → Card. Silva Henríquez → J. J. Pérez → Las Torres → Mapocho → Santos Medel → Salvador Gutiérrez → Huélen → Salvador Gutiérrez → Diagonal Remy → La Capilla → El Arroyo → Costanera Sur 8213</p> <p>vuelta ← Costanera Sur → Serrano → La Capilla → Diagonal Remy → Salvador Gutiérrez → Huélen → Salvador Gutiérrez → Santos Medel → Mapocho → Las Torres → Los Durazos → Card. Silva Henríquez → Vicuña Rozas → Neptuno → San Pablo → Radal → Alameda → Exposición → Grajales → Bascuñán Guerrero Este servicio cuenta con la variante 013c entre Pajaritos y Costanera Sur</p>
J 14 DIÁNYNOCHE	B	<p>id → Av. España → Saizie → Abate Molina → Alameda → Concón → Ecuador → Gral. Oscar Bonilla → Teniente Cruz → La Travesía → La Estrella → Los Mares → Calera Vespucio → Camino El Olivo</p> <p>vuelta ← Calera Vespucio → Los Mares → La Estrella → La Travesía → Teniente Cruz → Gral. Oscar Bonilla → Alameda → Av. España Este servicio cuenta con la variante 014c entre Pajaritos y Pudahuel Sur</p>
J 15 DIURNO	B	<p>id → Diagonal Remy → Costanera Sur → Conguillío → Costanera Sur → La Capilla → La Estrella → San Pablo → Neptuno → Territorio Antártico → Pardo Villalón → Dorsal → Las Rejas → Nueva Imperial → Radal → Alameda → Toro Mazotte</p> <p>vuelta ← Toro Mazotte → Coronel Souper → Concón → Ecuador → Radal → Porto Seguro → Las Rejas → Dorsal → Pardo Villalón → Territorio Antártico → Neptuno → San Pablo → La Estrella → Rolando Petersen → J. J. Pérez → La Estrella → Costanera Sur → Conguillío → Costanera Sur → La Capilla Este servicio cuenta con la variante 015c entre Pob. La Alianza y El Neptuno</p>
J 16 DIURNO	B	<p>id → Federico Errázuriz → La Capilla → La Estrella → Costanera Sur → Carrascal → Santa Adriana → Brisas del Río → Carmen Lidia → Lo Espinoza → Lazo de la Vega → Costanera Sur → Leoncio Fernández → Embajador Gómez → Gonzalo Bulnes → Carrascal → Radal → Hoewel → Santa Fe → Embajador Gómez → José Tobías → Los Sauces → Santa Edelmirra → Brisas del Río → Carrascal → Costanera Sur</p>
J 17 DIURNO	B	<p>id → Pajaritos → Oscar Bonilla → Ruta 68 → Gral. Buendía → Oscar Bonilla → Serrano → San Pablo → Cruce San Pablo → Océania → Puerto Vespucio → Puerto Santiago → Camino San Pedro</p> <p>vuelta ← Camino Pedro Jorquera → Océania → Cruce San Pablo → San Pablo → Serrano → Oscar Bonilla → Pajaritos</p>
J 18 DIURNO	B	<p>id → José Manuel Guzmán → Río Itata → El Retiro → Salar de Atacama → Río Clarillo → Salar Surire → María Angélica → José M. Guzmán → Cerro San Cristóbal → Cerro Negro → El Tranque → Santa Victoria → Serrano → San Daniel → La Estrella → San Francisco → Neptuno → Portales → Reina Maud</p> <p>vuelta ← San Pablo → Reina Maud → San Germán → San Pablo → Neptuno → San Pablo → Santa Victoria → San Daniel → Serrano → Santa Victoria → El Tranque → Cerro Negro → Cerro San Cristóbal → José Manuel Guzmán → María Angélica → Salar Surire → Río Clarillo → Calera Vespucio → Los Maitenes → Salar de Atacama → El Retiro → Río Itata → José Manuel Guzmán Este servicio cuenta con la variante 018c entre Av. La Estrella y Pajaritos</p>
J 19 DIURNO	B	<p>id → Serrano → La Travesía → Teniente Cruz → Oscar Bonilla → Neptuno → Dorsal → Las Rejas → Nueva Imperial → Portales → Matucana → Compañía → Manuel Rodríguez → Santo Domingo → Manuel Rodríguez → Catedral</p> <p>vuelta ← Catedral → Matucana → Portales → Nueva Imperial → Las Rejas → Dorsal → Neptuno → Oscar Bonilla → Teniente Cruz → La Travesía → Serrano → Claudio Arrau Este servicio cuenta con la variante 019c entre Pudahuel Sur y Blanqueado</p>

Lugares Venta y Recarga Tarjeta Bip Zona

CERRO NAVIA Mapocho Norte 8115 ⊕ Servipag Teniente Cruz 1321 ⊕ Centro Bip!	LO PRADO Estaciones ⊕ : Pajaritos - Neptuno San Pablo - Lo Prado
PUDAHUEL San Pablo 9142 ⊕ Centro Bip! San Pablo 8636 ⊕ Servipag Estaciones ⊕ : Pudahuel	QUINTA NORMAL José Joaquín Pérez 5015 ⊕ Servipag José Joaquín Pérez 6035 ⊕ Servipag Mapocho 4190 ⊕ Centro Bip! Estaciones ⊕ : Gruta de Lourdes - Blanqueado

Encuéntrela en el mapa con este símbolo ⊕



J CERRO NAVIA, LO PRADO, PUDAHUEL, QUINTA NORMAL Legenda

■ Punto de transbordo
⊕ Transbordo con Metro

En esta tabla encontrará la lista de los recorridos disponibles en los servicios troncales del Sistema de Transporte Público de Santiago. Ubica el servicio y las calles que son de su interés. Las flechas indican la dirección del recorrido. Para más referencias sobre el trayecto consulta el mapa al reverso.

SERVICIO	origen	pasa por	destino
101	RECOLETA CERRILLOS	Reina de Chile - Dorsal - Lo Espinoza - Las Rejas - 5 de Abril - Av. Pedro Aguirre Cerda	CERRILLOS RECOLETA
101c	QUINTA NORMAL CERRILLOS	Radal - Porto Seguro - Las Rejas - 5 de Abril - Lo Errázuriz - Av. Pedro Aguirre Cerda El Mirador - Don Orión - Lo Errázuriz - 5 de Abril - Las Rejas → Blanqueado	CERRILLOS QUINTA NORMAL
102	QUINTA NORMAL PUENTE ALTO	Porto Seguro - Las Rejas - Departamental - Mall Florida Center - Av. La Florida - Mall Plaza Tobalaba Camilo Henríquez - Av. La Florida - Mall Florida Center - Departamental - Las Rejas → Blanqueado	PUENTE ALTO QUINTA NORMAL
105	CERRO NAVIA LO ESPEJO	Plaza de Renca - Santa María - Walker Martínez - Gral. Velásquez - Central - Av. Lo Espejo Central - Gral. Velásquez - Walker Martínez - Santa María - Balmaceda - J. M. Infante	LO ESPEJO CERRO NAVIA
105c	RENCA ESTACION CENTRAL	Santa María - Walker Martínez - Gral. Velásquez - Matucana → Hospital San Juan de Dios - Estación Central Matucana → Hospital San Juan de Dios - Santo Domingo - Walker Martínez - Santa María - Balmaceda	ESTACION CENTRAL RENCA
105c2	QUINTA NORMAL LO ESPEJO	Santo Domingo - Gral. Velásquez - Central - Gabriela Mistral - Pablo Neruda - Av. Lo Espejo Gabriela - Buenaventura - Central - Gral. Velásquez - Portales - Matucana	LO ESPEJO QUINTA NORMAL
107	HUECHURABA PEÑALOLÉN	El Salto - Dorsal - Lo Espinoza - Las Rejas - Departamental - Tobalaba Departamental - Las Rejas - Lo Espinoza - Dorsal - El Salto - Ciudad Empresarial	PEÑALOLÉN HUECHURABA
109-109e	SANTIAGO MAIPÚ	⊕ Estación Central - Exposición - Camino a Melipilla - 5 de Abril - Plaza Maipú - Villa Luis Camino Rinconada → Plaza Maipú - 5 de Abril - Camino a Melipilla - Bascuñán → Quinta Normal	MAIPÚ SANTIAGO
110	RENCA MAIPÚ	José M. Infante - Pudahuel Sur - Vespucio - Pajaritos - Plaza Maipú - Ferrocarril Pajaritos - Vespucio - Pudahuel Sur - José M. Infante - Balmaceda - Plaza Renca	MAIPÚ RENCA
110c	LO PRADO PUDAHUEL	Teniente Cruz - Laguna Sur - Océania - Los Mares Laguna Sur - Teniente Cruz → Pudahuel	PUDAHUEL LO PRADO
111	LO PRADO MAIPÚ	Teniente Cruz - Laguna Sur - Océania - Longitudinal - Pajaritos - Plaza Maipú - Ferrocarril Pajaritos - Vespucio - Longitudinal - Laguna Sur - Teniente Cruz - Gral. Bonilla → Pajaritos	MAIPÚ LO PRADO
111c	LO PRADO PUDAHUEL	⊕ Pajaritos - Bonilla - Teniente Cruz - Laguna Sur Laguna Sur - Teniente Cruz - Gral. Bonilla → Pajaritos	PUDAHUEL LO PRADO
302	QUINTA NORMAL SAN RAMÓN	San Pablo - Manuel Rodríguez → Santa Ana - Calera Pdtte. Jorge Alessandri - Calera Vespucio - Gabriela Mistral Gabriela Mistral - Calera Vespucio - Calera Pdtte. Jorge Alessandri - Los Héroes - Rosas → Hospital San Juan de Dios	SAN RAMÓN QUINTA NORMAL
304	QUILLICURA LA CISTERNA	Gral. San Martín - Calera Vespucio - Pdtte. Jorge Alessandri R. - Av. Lo Espejo - Gran Avenida - Gabriela Mistral Trinidad Ramírez - J. J. Prieto - MERSAN - Calera Vespucio	LA CISTERNA QUILLICURA
402	PUDAHUEL SANTIAGO	San Pablo → San Pablo - Santuario de Lourdes - Amunátegui - Gral. Mackenna → Cal y Canto Teatinos - Rosas → Quinta Normal - Martínez de Rozas - Santa Genoveva - San Pablo	SANTIAGO PUDAHUEL
406-406e	PUDAHUEL CANTAGALLO	⊕ Quinta Normal → Estación Central - Alameda - Av. Providencia - Apoquindo - Av. Las Condes Av. Las Condes - Apoquindo - Av. Providencia - Alameda → Estación Central - San Pablo	CANTAGALLO PUDAHUEL
407	PUDAHUEL LAS CONDES	El Tranque → San Pablo - Alameda - Av. Providencia → Los Dominicos → Hospital Dipreca Paul Harris → Los Dominicos - Av. Providencia - Alameda - San Pablo → Pudahuel - ENEA	LAS CONDES PUDAHUEL
412	SAN PABLO LA REINA	⊕ Las Rejas → Estación Central → Universidad de Chile - Tobalaba - Príncipe de Gales - Hospital Militar Príncipe de Gales - Tobalaba → Universidad de Chile → Estación Central - ⊕ Las Rejas - ⊕ San Pablo	LA REINA SAN PABLO
418	PUDAHUEL PEÑALOLÉN	Serrano - Gral. Bonilla - Alameda - Av. Providencia - Tobalaba Tobalaba - Av. Providencia - Alameda - ⊕ Las Rejas - Gral. Bonilla - Serrano	PEÑALOLÉN PUDAHUEL
422	POB. TTE. MERINO SAN PABLO	Federico Errázuriz - San Pablo → Pudahuel - ⊕ San Daniel → San Pablo - Serrano San Pablo → Pudahuel - Federico Errázuriz - Pob. Teniente Merino - San Daniel - Serrano	SAN PABLO POB. TTE. MERINO
424	PUDAHUEL SUR SANTIAGO	Los Mares - Pajaritos → Las Rejas - Alameda - Estación Central - Nataniel Alameda - Estación Central → Las Rejas - Pajaritos - Los Mares - La Estrella	SANTIAGO PUDAHUEL SUR
426	PUDAHUEL PORTAL LA DEHESA	⊕ Quinta Normal - Alameda - Av. Providencia - Apoquindo - Cantagallo - La Dehesa Av. Las Condes - Apoquindo - Av. Providencia - Alameda → Estación Central - San Pablo	PORTAL LA DEHESA PUDAHUEL
427	PUDAHUEL DIPRECA	Alameda - Av. Providencia - Apoquindo - Tomás Moro - Fleming → Hospital Dipreca Fleming - Tomás Moro - Apoquindo - Av. Providencia - Alameda - San Pablo	DIPRECA PUDAHUEL
502	CERRO NAVIA VITACURA	Salvador Gutiérrez → Mapocho → Cal y Canto - Santa María - Av. Vitacura - Av. Las Condes Av. Las Condes - Av. Vitacura → Cal y Canto - Andes - Salvador Gutiérrez - Av. La Estrella	VITACURA CERRO NAVIA
502c	CERRO NAVIA SANTIAGO	Salvador Gutiérrez → Mapocho → Cal y Canto - San Antonio - Merced - Plaza Italia Miraflores - Cardenal J. M. Caro → Cal y Canto - Andes - Salvador Gutiérrez - Av. La Estrella	SANTIAGO CERRO NAVIA
503	PUDAHUEL VITAL APOQUINDO	José Joaquín Pérez → Cal y Canto - Santa María - Tobalaba - Colón - Vital Apoquindo Colón - Tobalaba - Av. Providencia - Cardenal José M. Caro - Andes - José Joaquín Pérez	VITAL APOQUINDO PUDAHUEL
503c	PUDAHUEL MERCADO CENTRAL	José Joaquín Pérez → Mapocho - San Pablo - Gral. Mackenna → Cal y Canto - Patronato Parque de los Reyes - José Joaquín Pérez - Av. La Estrella - Rotonda Gral. Bonilla - Gral. Bonilla - Serrano	MERCADO CENTRAL PUDAHUEL
504	CERRO NAVIA DIPRECA	José Joaquín Pérez → Mapocho - Compañía - Bilbao - Tomás Moro - Fleming Bilbao - Seminario - Santo Domingo - Andes - José Joaquín Pérez - El Tranque	DIPRECA CERRO NAVIA
505	CERRO NAVIA PEÑALOLÉN	Compañía - Av. Providencia - Salvador - Irarrázaval - Las Parcelas - Río Claro Irarrázaval - Salvador - Santo Domingo - Rosas - Carrascal - Costanera Sur	PEÑALOLÉN CERRO NAVIA
507	PUDAHUEL GRECIA	J. Joaquín Pérez - Matucana → Hospital San Juan de Dios → Parque O' Higgins - Av. Matta - Estadio Nacional - Grecia Grecia - Av. Matta → Parque O' Higgins - Bascuñán Guerrero - J. Joaquín Pérez - San Pablo - Serrano	GRECIA PUDAHUEL
508	PUDAHUEL PEÑALOLÉN	Compañía - Salvador - Grecia - Alcalde Jorge Monckeberg - Las Torres - Departamental Grecia - Salvador - Av. Providencia - Santo Domingo - Rosas - Departamental	PEÑALOLÉN PUDAHUEL
513	COSTANERA SUR PEÑALOLÉN	Compañía - Salvador - Irarrázaval - José Arrieta - Río Claro Irarrázaval - Salvador - Santo Domingo - Rosas - Carrascal - Costanera Sur	PEÑALOLÉN COSTANERA SUR

Servicios Súper Expresos

414e PUDAHUEL LO BARNECHEA	415e PUDAHUEL MANQUEHUE	420e PUDAHUEL VITACURA
--------------------------------------	-----------------------------------	----------------------------------

Servicios cortos, expresos y nocturnos

- Servicios cortos:** Corresponden a una variación de un servicio troncal o local, que tiene por origen y/o término algún punto intermedio del recorrido original.
- Servicios expresos:**